



La Playa que Vuela



PLAYA VIVA
AGENCIA DE VIAJES



 @playaviva.ps

 playaviva.ps@gmail.com

 +573226765789

¡ÚNETE A LA EXPERIENCIA ÚNICA DE VOLAR EN LA PLAYA VIVA!

Nuestra isla es un sitio prioritario para las aves playeras y sus hábitats. Desde el 2019, colaboramos con el Programa de Soluciones Costeras del Laboratorio de Ornitología de Cornell para entender las acciones que las impactan. Ahora, queremos extender nuestro conocimiento a las aves que vuelan por nuestros bosques de manglar y mar.

Te invitamos a unirte a nuestra alianza:



COMUNIDAD LOCAL



LABORATORIO DE ORNITOLOGÍA



TÚ

¡DESCUBRE TRES EMOCIONANTES RUTAS Y SÉ PARTE DE LA CONSERVACIÓN!



DURACIÓN: 3 DÍAS Y 2 NOCHES

Recorreremos tres rutas que nos permitirán descubrir los ecosistemas costeros de la isla de Punta Soldado, Buenaventura. Las rutas tienen una dificultad de nivel medio-fácil y una duración promedio de 3 horas.

La isla hace parte de la costa Pacífica de Colombia, una de las regiones mas lluviosas del mundo, la temperatura es de 26°C y la altura media es de 7 msnm


LA RUTA DE LA PLAYA

Un recorrido de 3 kilometros, nos llevará entre planos lodosos y amplias playas, ecosistemas fundamentales para las aves playeras. Aquí, en medio de un cementerio de manglares, que relata el impacto de los eventos climáticos sobre el hábitat de las aves y la comunidad también podremos observar otras especies de aves acuáticas.



LA RUTA DEL MANGLAR

Recorreremos los principales estéreos de la isla en botes de la comunidad. Aquí, podremos apreciar la riqueza de la vida silvestre en los manglares, siendo el *Trogon massena* el principal protagonista. La Playa Viva alberga 6 de las 7 especies de manglares presentes en el Pacífico colombiano.



LA RUTA DEL BOSQUE

Es un recorrido que combina cocotales, cultivos, bosque humedo, manglar, plantas medicinales y el impacto del desplazamiento climático de la comunidad. Durante este recorrido podremos observar colibríes, trogones, cotingas, mieleros y otras especies.



ITINERARIO

DÍA 1: VIAJE A LA PLAYA VIVA



RECORRIDO

- Encuentro en el parque de los Gatos, Cali, 12:30 p.m.
- Transporte Cali - Buenaventura
- Recorrido en lancha desde el Muelle turístico de Buenaventura hasta Punta Soldado.



LLEGADA

- Acomodación en cabañas. Las cabañas cuentan con 3 habitaciones (dos habitaciones con litera, y una con cama doble), 2 baños, sala, nevera, ventiladores y energía eléctrica.



BIENVENIDA

- Bienvenida especial - Presentación Playa Viva, el Programa de Soluciones Costeras y el Laboratorio de Ornitología de Cornell.



CENA



PLAYA VIVA

- Observación nocturna de bichos y luego a descansar

ITINERARIO

DÍA 2: CONTANDO AVES E HISTORIAS ENTRE MANGLARES Y PLAYAS



GASTRONOMÍA

- Cafecito o aguapanela con limoncillo para iniciar




RUTA

- Ruta de la playa
- Desayuno



RUTA

- Ruta del mangle
- Almuerzo



PLAYA VIVA

- Disfrute de la playa viva



SOCIALIZACIÓN

- Socialización de las observaciones y fotografías
- Cena y descanso

ITINERARIO DÍA 3: AVES RESILIENTES, AVES QUE SE ADAPTAN




RUTA

- Ruta del bosque y cocotal



GASTRONOMÍA

- Desayuno



RECONOCIMIENTOS

- Entrega de reconocimientos y despedida de la La Playa que Vuela.



TRAYECTO

- Regreso al muelle turístico de Buenaventura 2:00 pm



REGRESO

- Transporte Buenaventura - Cali



EL PROGRAMA INCLUYE:

- Transporte terrestre ida y vuelta Cali - Buenaventura
- Transporte en lancha ida y vuelta Buenaventura - Punta Soldado
- Acomodación en cabañas compartidas en Punta Soldado durante dos (2) noches.
- Las cabañas cuentan con 3 habitaciones (dos habitaciones con litera, y una con cama doble), 2 baños, sala, nevera, ventiladores y energía eléctrica.
- Dos (2) almuerzos
- Dos (2) desayunos
- Dos (2) cenas
- Experiencia sensorial de bebidas ancestrales
- Guianza interpretativa y acompañamiento local
- Guianza de avistamiento de aves
- Caminata corta nocturna
- Tasa portuaria para el ingreso al muelle turístico

NOTAS:

- EL ORDEN DE LAS RUTAS PUEDE CAMBIAR A CAUSA DE LA MAREA.
- LA OBSERVACIÓN DE AVES PLAYERAS DEPENDE DEL MES DE MIGRACIÓN EN EL QUE SE ENCUENTREN. EN PERIODO DE REPRODUCCIÓN LAS AVES PLAYERAS SE ENCUENTRAN EN EL NORTE GLOBAL.

RECOMENDACIONES

- Llevar termo o camelback para recargar con agua.
- Llevar linterna
- Usar ropa y calzado cómodo (se recomienda usar zapatos playeros)
- Llevar prendas de manga y bota larga, pero de telas transpirables y secado rápido, para protegerse del sol y los mosquitos.
- Usar ropa de colores neutros (verde, gris, negro)
- Llevar chaqueta impermeable
- Llevar traje de baño (si desea ingresar al mar)
- Llevar gorra o sombrero, y bloqueador para protegerse del sol.
- Llevar repelente.
- Llevar equipo fotográfico y binoculares (si tiene)
- Llevar dinero en efectivo
- Seguir todas las instrucciones de los guías durante el recorrido.
- Descargar las siguientes apps de identificación de especies (opcional): eBird - Merlin - BirdNET - iNaturalist

Tarifa: \$ 1.150.000 pesos colombianos (COP)
Nota: Tarifa válida para grupos de 15 personas